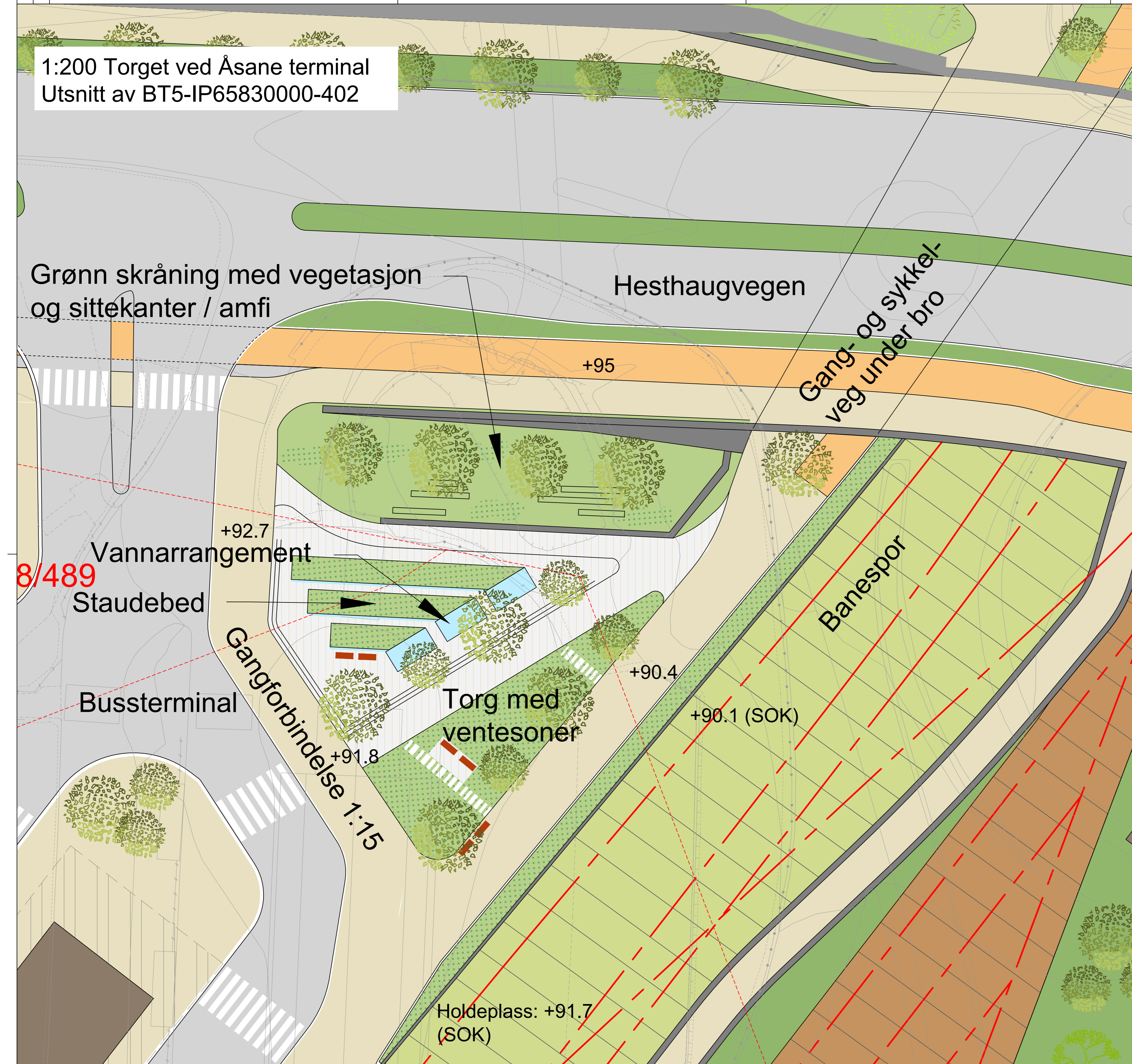
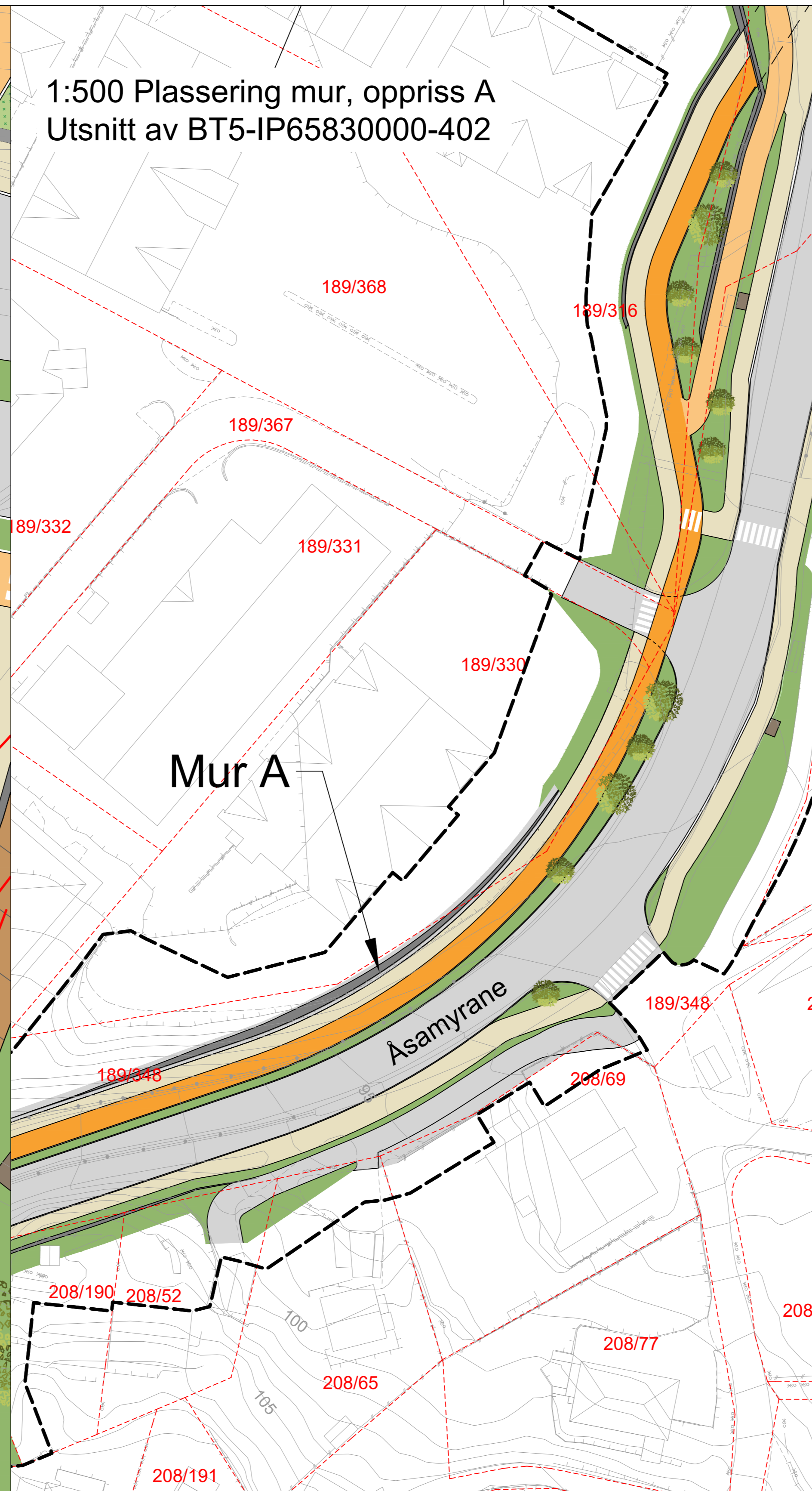


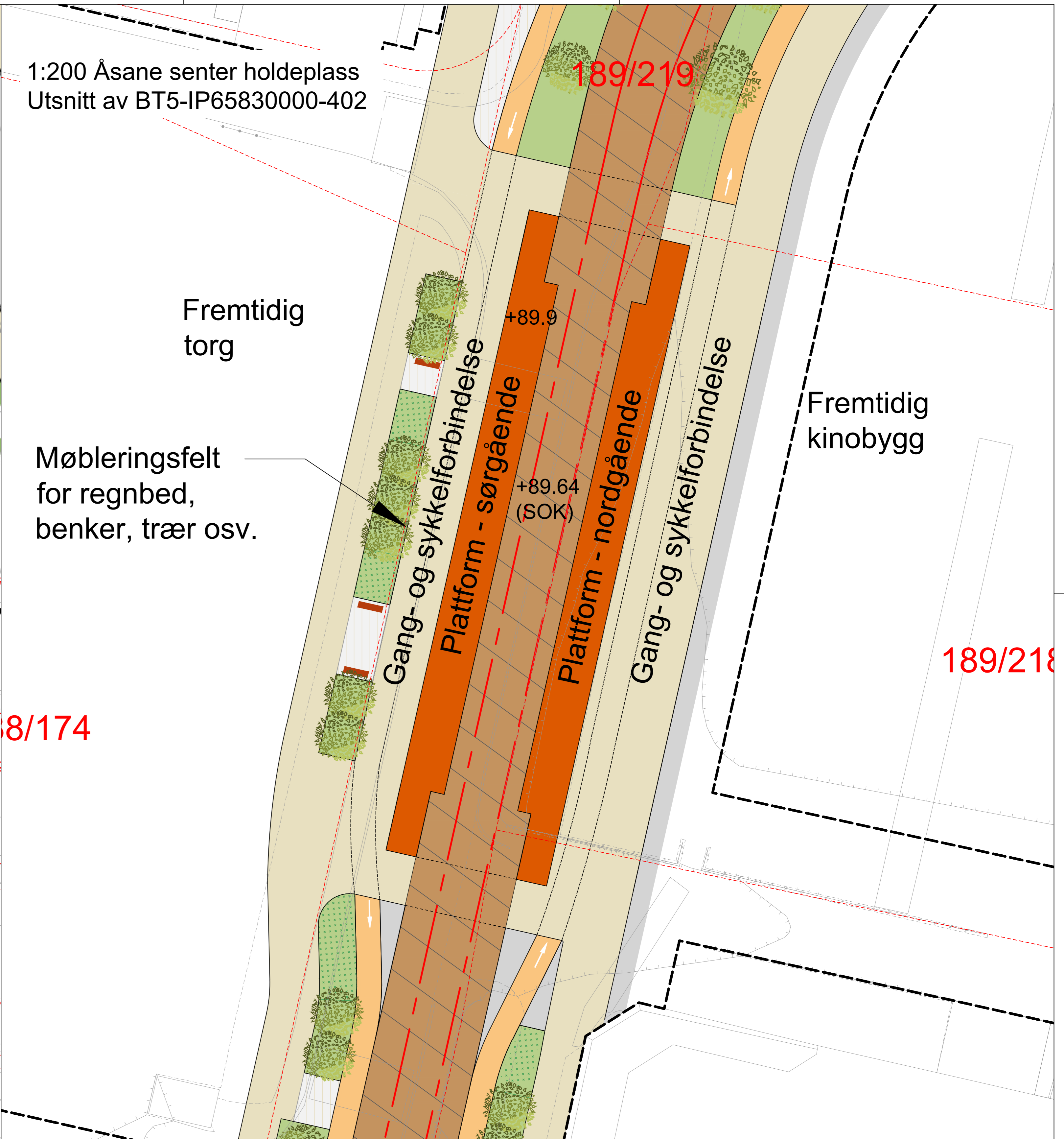
1:200 Torget ved Åsane terminal
Utsnitt av BT5-IP65830000-402



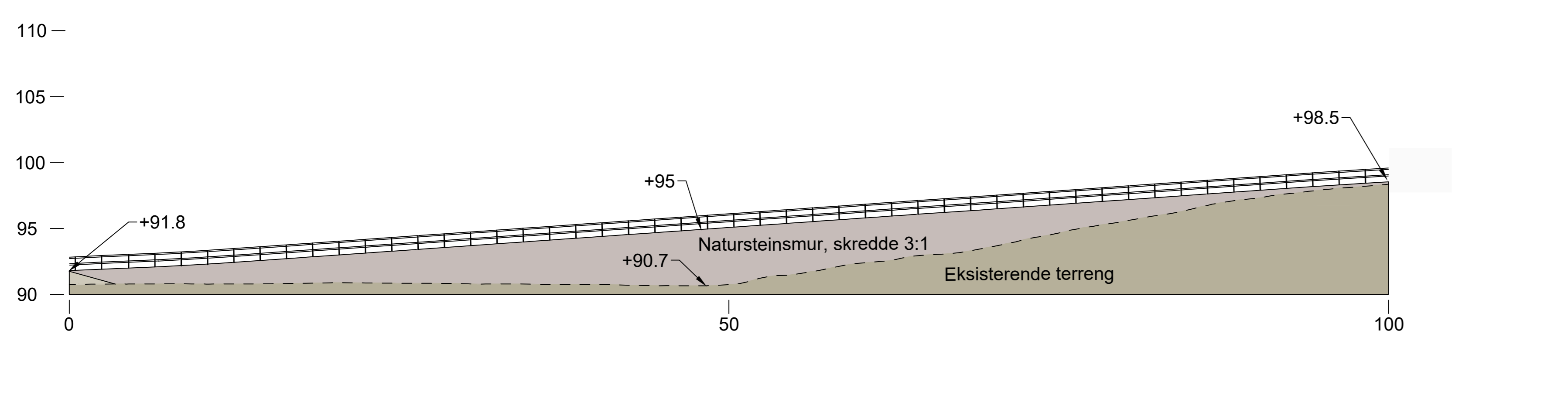
1:500 Plassering mur, oppriss A
Utsnitt av BT5-IP65830000-402




1:200 Åsane senter holdeplass
Utsnitt av BT5-IP65830000-402



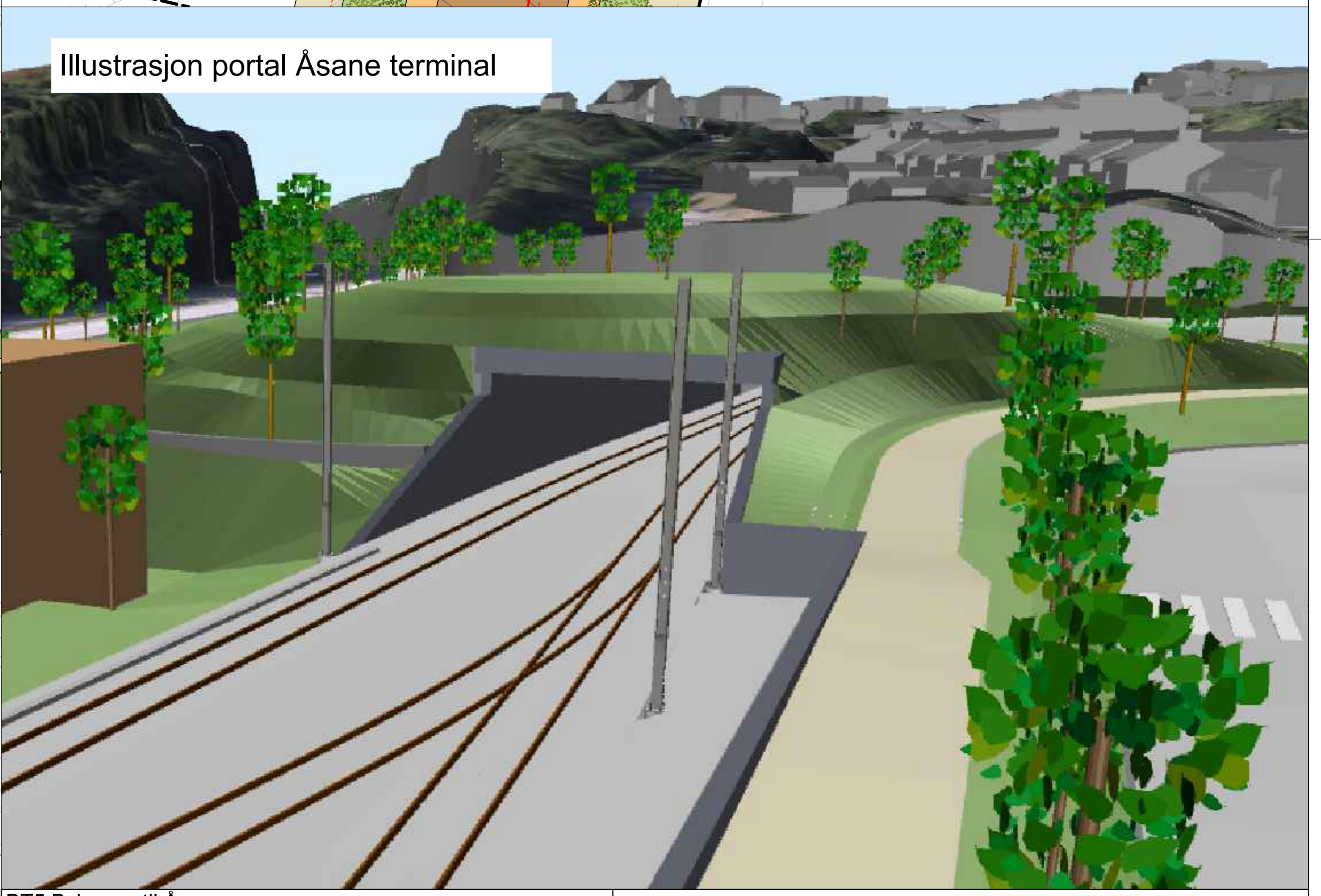
1:250 Oppriss av mur A



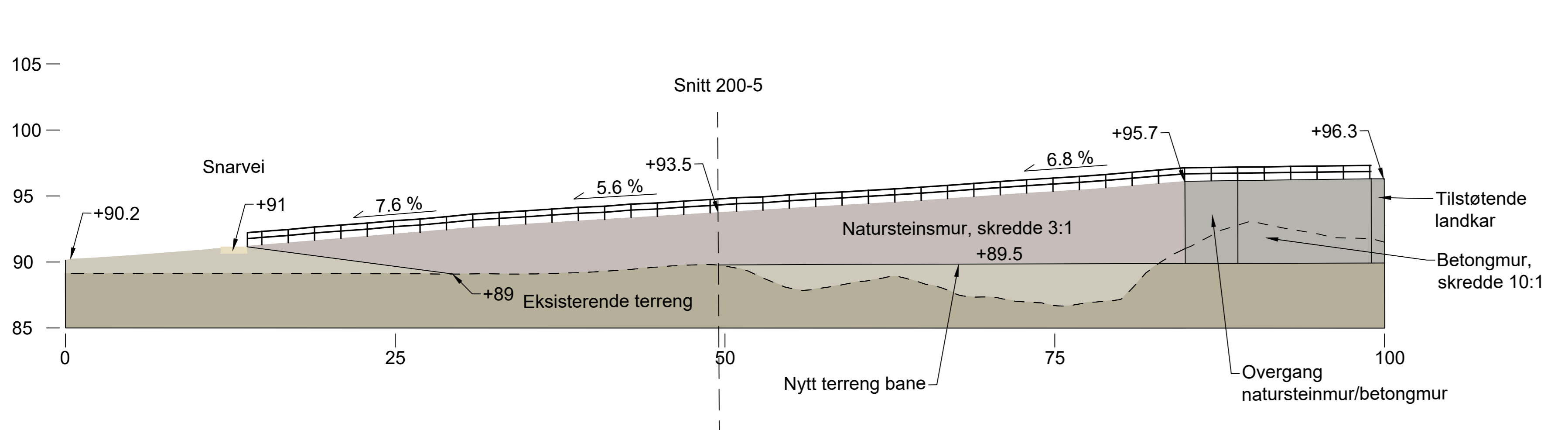
1:500 Plassering mur, oppriss B
Utsnitt av BT5-IP65830000-402



Illustrasjon portal Åsane terminal



1:250 Oppriss av mur B



BT5 Bybanen til Åsane
DS4, Tertneskrysset - Vågsbotn
Planutsnitt og illustrasjoner 1

Revisjon	Revisjon gjelder	Utb. LCFS	Kontr. NIDyb	Godkjent IOV	Rev. dato
01	Teknisk forprosjekt				2022-09-15

BERGEN KOMMUNE

Miljøtettet

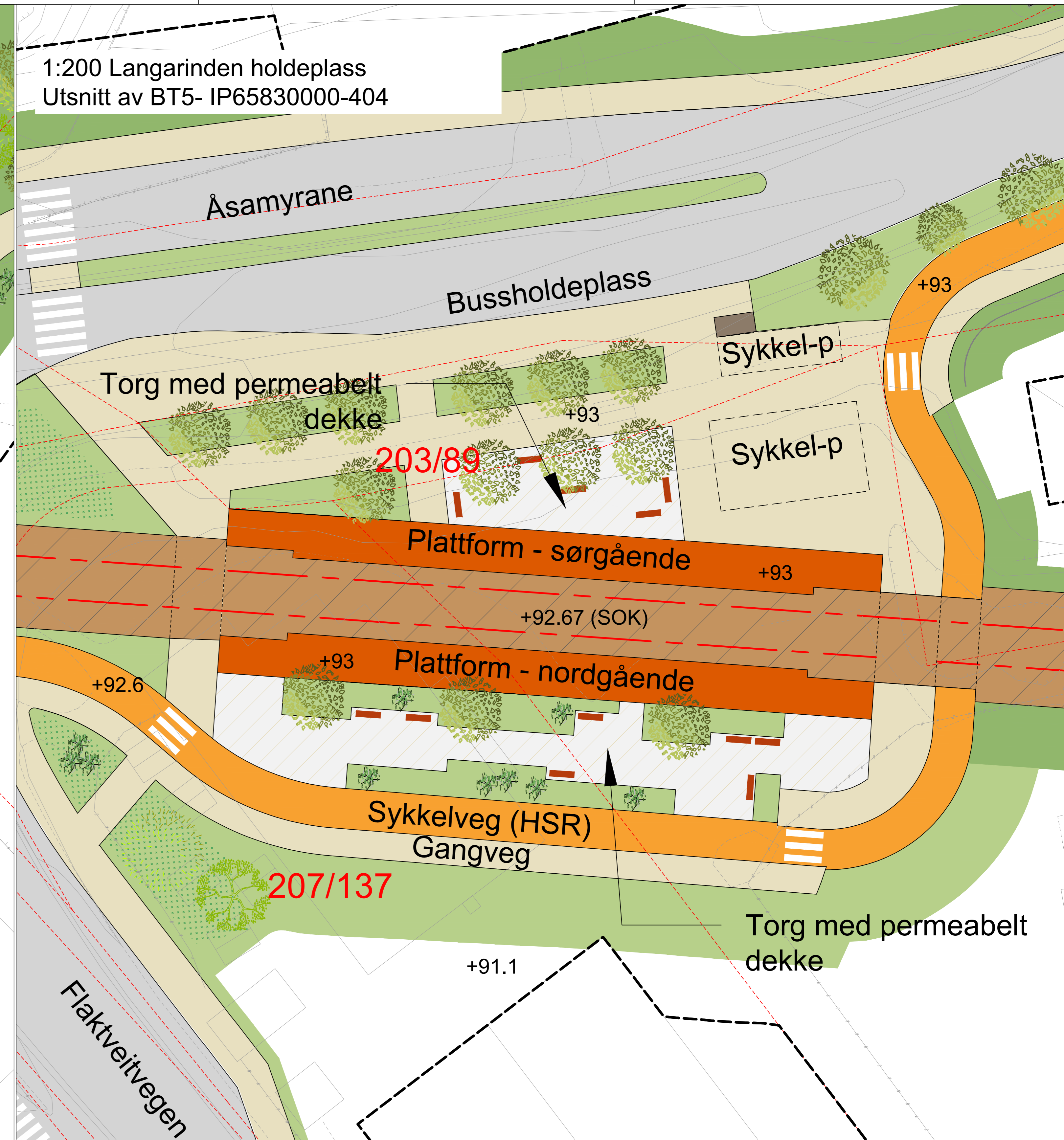
Leverandør: Norconsult

Målestokk	Tegningsnummer/dokumentkode	Plan id	Rev.
Varierer	BT5-O-40001	65830000	01

1:200 Nyborg holdeplass
Utsnitt av BT5- IP65830000-404



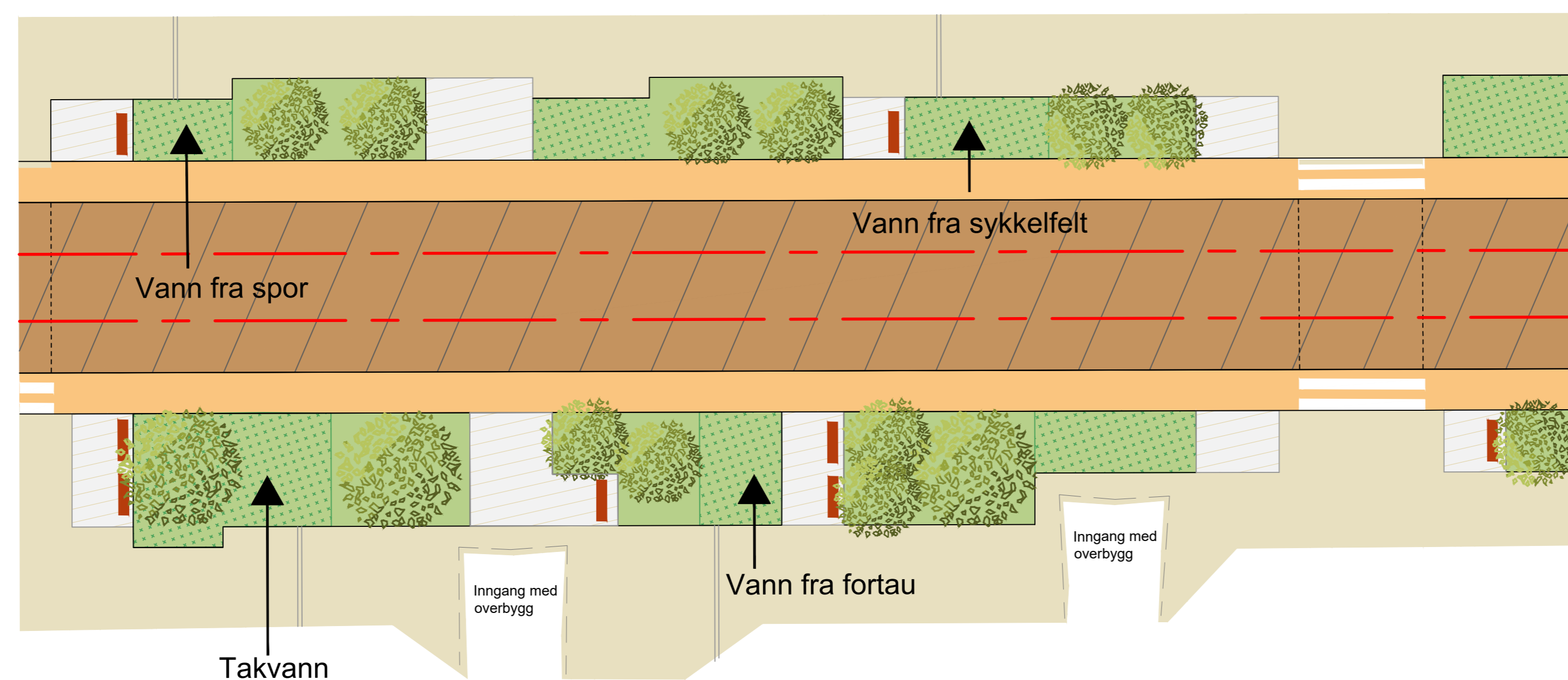
1:200 Langarinden holdeplass
Utsnitt av BT5- IP65830000-404



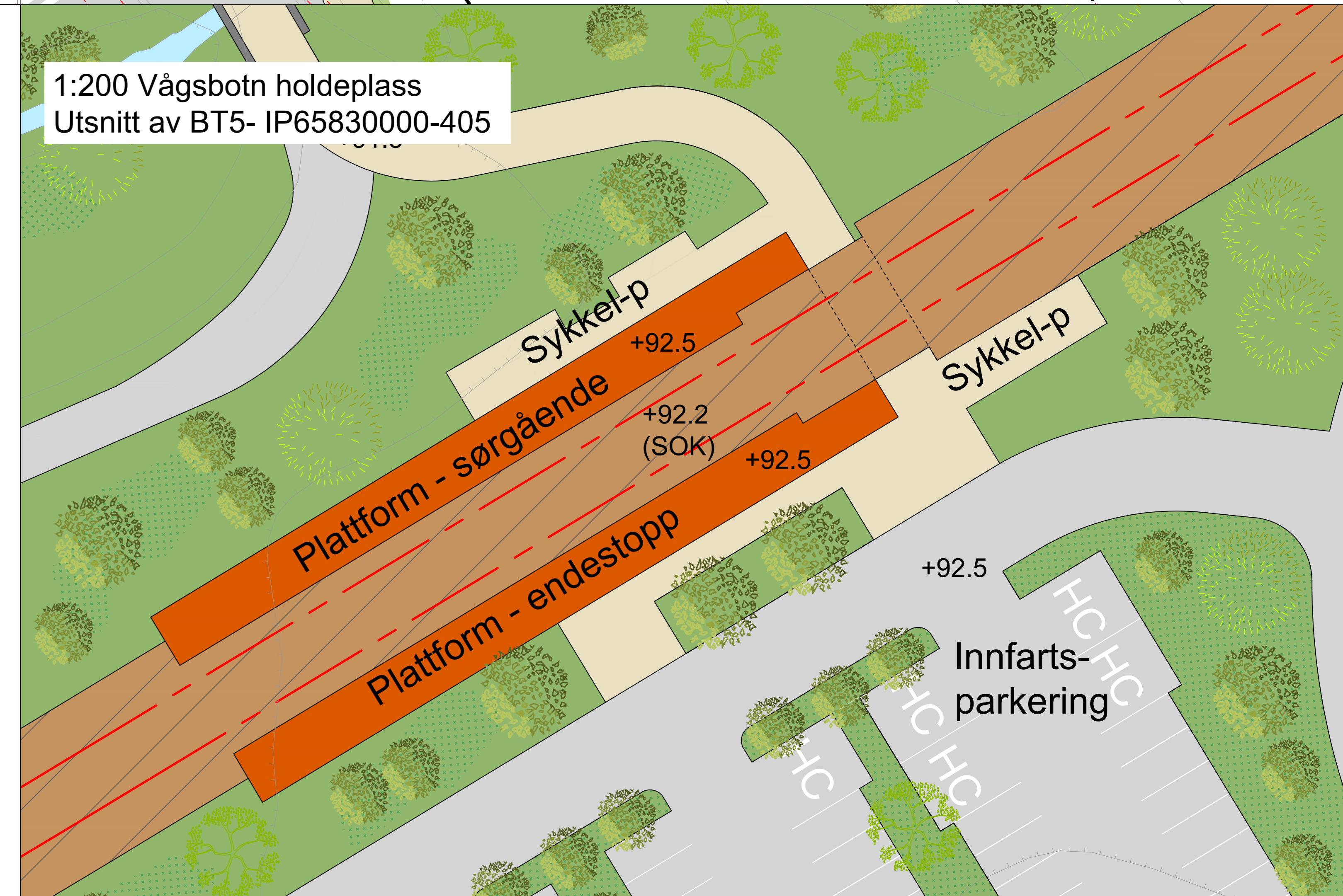
Illustrasjon mikroskog



1:200 Åsane senter - overvannhåndtering
Utsnitt av BT5- IP65830000-402



1:200 Vågsbotn holdeplass
Utsnitt av BT5- IP65830000-405



BT5 Bybanen til Åsane
DS4, Tertneskrysset - Vågsbotn
Planutsnitt og illustrasjoner 2

Revisjon	Revisjon gjelder	Utarb	Kontr	Godkjent	Rev. dato
01	Teknisk forprosjekt	LCFS	NI/Dyb	IOV	2022-09-15



Leverandør	Norconsult	egitimert	AV
Målestokk	Tegningsnummer/dokumentkode	Plan id	Rev.
Varierer	BT5-O-40002	65830000	01